



Veränderungsanzeige

zur Erhebung versiegelter Flächen

Grundstückseigentümer

Name: _____
 Straße: _____
 PLZ, Ort: _____
 Telefon: _____

Grundstücksinformationen

Straße, Nr.: _____
 Flurstücks-Nr.: _____
 Kasenzeichen: _____

Neubau Umbau Zeitpunkt der Fertigstellung: _____

Bitte legen Sie dem Änderungsantrag ein Lageplan (Skizze) mit den Abmessungen aller bebauten und befestigten Flächen bei. Die befestigten Flächen sind mit Nummern zu versehen.

Die entsprechenden Angaben zu den Flächen tragen Sie bitte in die nachstehende Tabelle ein.

			S0	S1	S2	S3	S4	S5
Nr.	Bezeichnung	Befestigte Fläche	Fläche ohne Anschluss an den Kanal	vollständig versiegelte Flächen Faktor 0,9	stark versiegelte Flächen Faktor 0,6	wenig versiegelte Flächen Faktor 0,3	Sickermulde Mulde-Rigole Faktor 0,1	Zisterne mit Notüberlauf
		Fläche m ²	Fläche m ²	Fläche m ²	Fläche m ²	Fläche m ²	Fläche m ²	Fläche m ²
Summe								

<input type="checkbox"/> Zisterne mit _____ m ³ Inhalt <input type="checkbox"/> Brauchwassernutzung <input type="checkbox"/> mit gesonderter Wasseruhr <input type="checkbox"/> zur Gartenbewässerung <input type="checkbox"/> ohne gesonderte Wasseruhr (Not-) Überlauf der Zisterne <input type="checkbox"/> mit Kanalanschluss <input type="checkbox"/> ohne Kanalanschluss	<input type="checkbox"/> Versickerungsanlage Stauvolumen in m ³ : _____ (Not-) Überlauf der Versickerungsanlage <input type="checkbox"/> mit Kanalanschluss <input type="checkbox"/> ohne Kanalanschluss
Wichtig hierbei ist es, die an die Zisterne oder Versickerungsanlage angeschlossene Flächen im Plan genau zu kennzeichnen.	

Ich versichere hiermit, vorstehende Angaben nach bestem Wissen und Gewissen gemacht zu haben. Außerdem werde ich jede Änderung der bebauten und befestigten Flächen unverzüglich nach Fertigstellung der Gemeindeverwaltung mitteilen.

Öffnungszeiten Rathaus

Montag: 8:00 bis 12:00 Uhr und 14:00 bis 16:00 Uhr
 Dienstag: 8:00 bis 13:00 Uhr und 14:00 bis 18:00 Uhr
 Mittwoch: 8:00 bis 12:00 Uhr
 Donnerstag: 8:00 bis 12:00 Uhr und 14:00 bis 16:00 Uhr
 Freitag: 7:30 bis 12:00 Uhr














Bankverbindungen:

VR Bank Ravensburg-Weingarten e. G.
 IBAN: DE15 6506 2577 0065 2590 09 BIC: GENODES1RRV
Kreissparkasse Ravensburg
 IBAN: DE59 6505 0110 0079 4006 00 SWIFT-BIC: SOLADES1RVB
Raiffeisenbank Reute-Gaisbeuren e. G.
 IBAN: DE45 6006 9350 0017 7720 01 BIC: GENODES1RRG

(Datum, Unterschrift)

Merkblatt zur „Veränderungsanzeige zur Erhebung versiegelter Flächen“

Der Gemeinderat hat in seiner Sitzung vom 09.11.2010 die Einführung der gesplitteten Abwassergebühr beschlossen. Hintergrund für diesen Beschluss ist ein Urteil des Verwaltungsgerichtshofs Baden-Württemberg. Mit dem Urteil vom 11.03.2010 wurde festgelegt, dass die Abwassergebühren getrennt nach Schmutzwasser und nach Niederschlagswasser erhoben werden.

SO	ermittelte Flächengröße	
S1	<p>vollständig versiegelte Flächen Dachflächen, asphaltierte oder betonierte Flächen, Bitumen-Flächen, Flachdächer mit Kiesfüllung</p> <div style="display: flex; justify-content: space-around; align-items: flex-end;"> <div style="text-align: center;">  Standarddach </div> <div style="text-align: center;">  Asphalt, Bitumen </div> <div style="text-align: center;">  Beton </div> <div style="text-align: center;">  Flachdach mit Kiesfüllung </div> </div>	Faktor 0,9
S2	<p>stark versiegelte Flächen Pflaster, Platten, Verbundsteine, Rasenfugenpflaster</p> <div style="display: flex; justify-content: space-around; align-items: flex-end;"> <div style="text-align: center;">  Pflaster </div> <div style="text-align: center;">  Plattenbeläge </div> <div style="text-align: center;">  Verbundsteine </div> <div style="text-align: center;">  Rasenfugenpflaster </div> </div>	Faktor 0,6
S3	<p>wenig versiegelte Flächen Kies, Schotter, Schotterrassen, Rasengittersteine, Porenpflaster, Gründächer - bitte entsprechende Nachweise beifügen -</p> <div style="display: flex; justify-content: space-around; align-items: flex-end;"> <div style="text-align: center;">  Gründächer </div> <div style="text-align: center;">  Kiesfläche, Schotterfläche </div> <div style="text-align: center;">  Schotterrassen </div> <div style="text-align: center;">  Rasengittersteine </div> <div style="text-align: center;">  Porenpflaster </div> </div>	Faktor 0,3
S4	<p>Sickermulde, Mulden-Rigole Niederschlagswasser wird über eine Sickermulde, einem Mulden-Rigolensystem oder einer vergleichbaren Anlage mit gedrosseltem Ablauf oder Notüberlauf den öffentlichen Abwasseranlagen zugeführt - bitte entsprechende Nachweise beifügen -</p> <div style="display: flex; justify-content: center; align-items: center; margin-top: 10px;">   </div>	Faktor 0,1
S5	<p>Zisterne mit Notüberlauf (mind. 2 m³ Volumen) – bitte Nachweise beifügen - Bei Brauchwasser: Flächen werden je m³ Fassungsvermögen um je 15 m² reduziert Bei Gartenwässerung: Flächen werden je m³ Fassungsvermögen um je 8 m² reduziert</p>	

Sollten Sie Fragen zur Gesplitteten Abwassergebühr oder zum Gebührenbescheid haben, so steht Ihnen hierzu im Rathaus Baintdt Frau Stavarache (Tel. 07502/9406-21, f.stavarache@baindt.de) gerne zur Verfügung.

Öffnungszeiten Rathaus

Montag: 8:00 bis 12:00 Uhr und 14:00 bis 16:00 Uhr
 Dienstag: 8:00 bis 13:00 Uhr und 14:00 bis 18:00 Uhr
 Mittwoch: 8:00 bis 12:00 Uhr
 Donnerstag: 8:00 bis 12:00 Uhr und 14:00 bis 16:00 Uhr
 Freitag: 7:30 bis 12:00 Uhr



Bankverbindungen:

VR Bank Ravensburg-Weingarten e. G.
 IBAN: DE15 6506 2577 0065 2590 09 BIC: GENODES1RRV
Kreissparkasse Ravensburg
 IBAN: DE59 6505 0110 0079 4006 00 SWIFT-BIC: SOLADES1RVB
Raiffeisenbank Reute-Gaisbeuren e. G.
 IBAN: DE45 6006 9350 0017 7720 01 BIC: GENODES1RRG