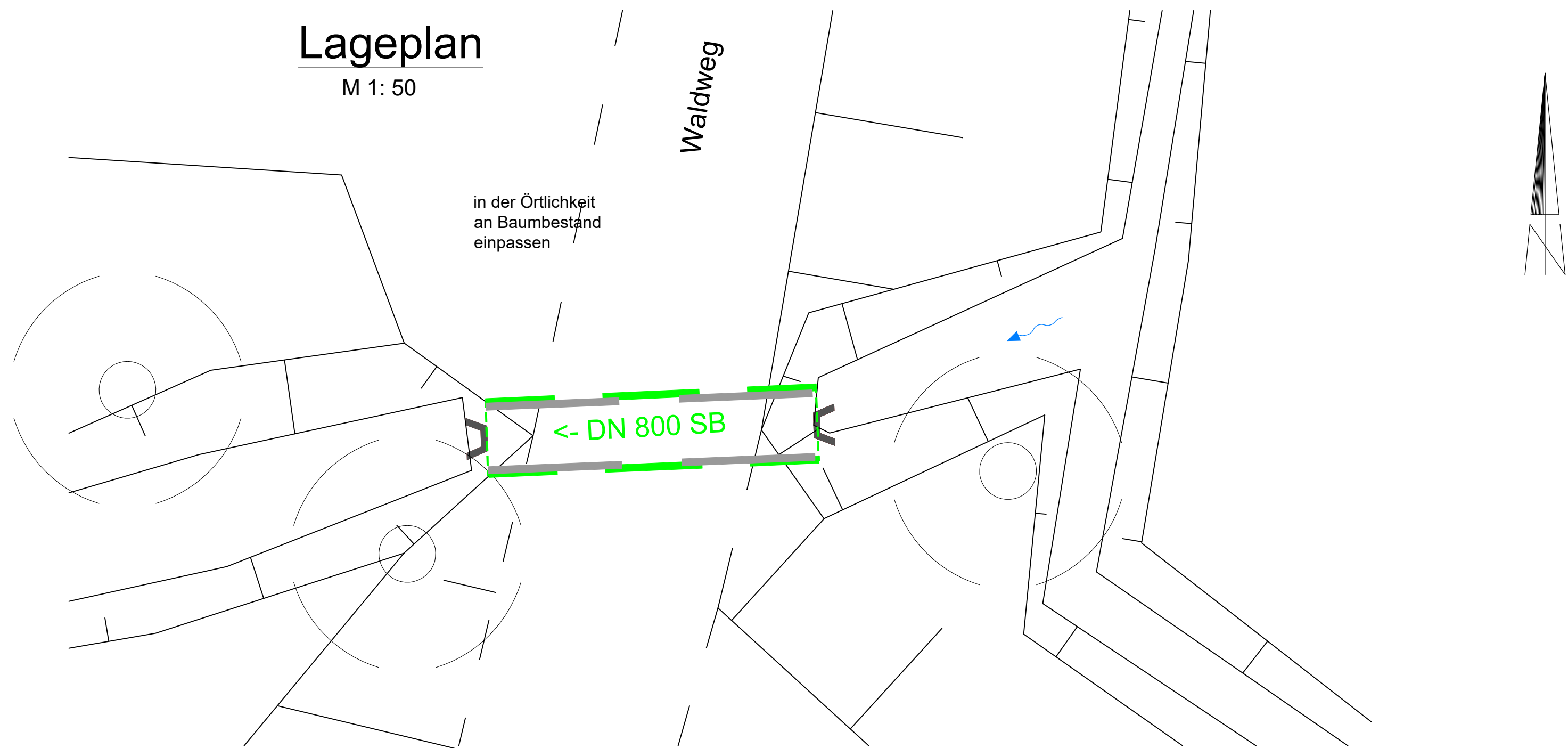


### Lageplan

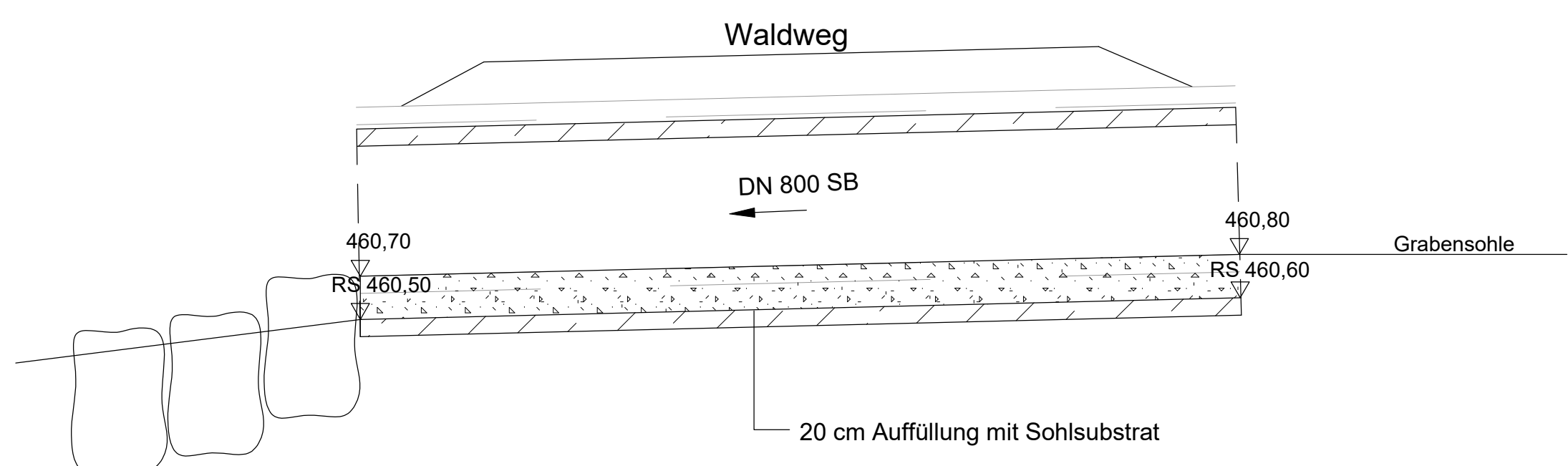
M 1: 50



Nr.	Art der Änderung	Datum	Name
A	Änderung der Dimension des Durchlasses	09.11.2021	HC

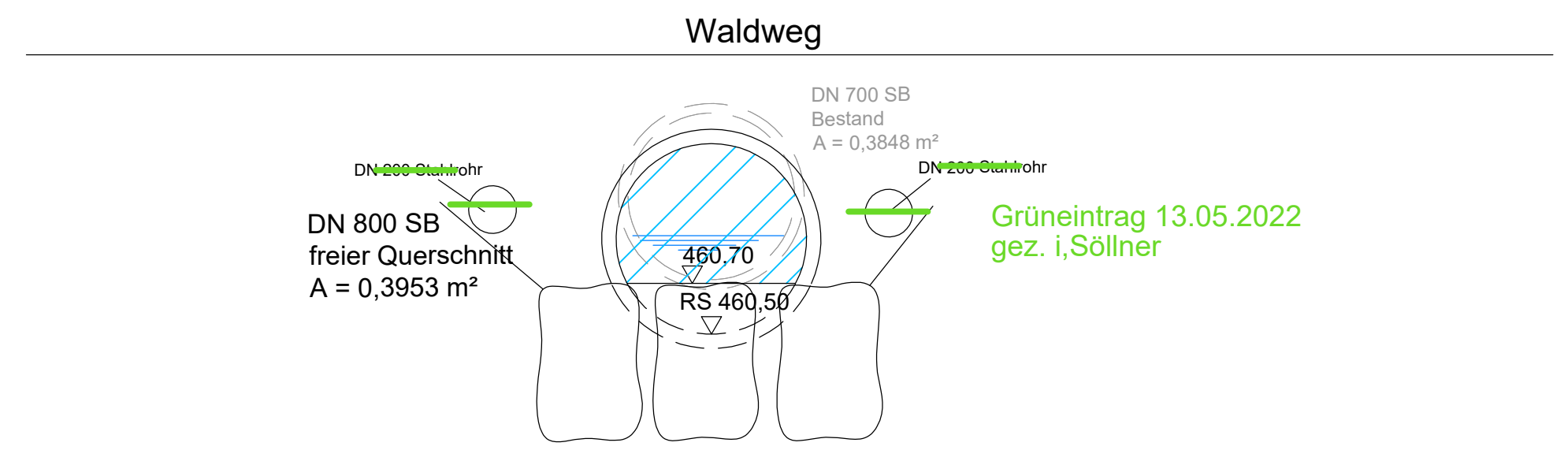
### Längsschnitt

M 1: 25



### Ansicht Auslauf

M 1: 25



<b>FASSNACHT INGENIEURE</b> <small>Ziegelestraße 3, 88410 Bad Wurzach                  +49 7564 9306-0, info@fassnacht-ingenieure.de                  www.fassnacht-ingenieure.de</small>	Plan Nr. 4-15-SO-A
	Planungsstand Genehmigung
Bauherr Gemeinde Baidt	Maßstab 1: 50/ 1: 25
Kreis Ravensburg	Koordinatensystem UTM 32N NHN, Status 170
Projekt 8092127.01	bearbeitet HM gezeichnet HC geprüft
Hochwasserschutz Hirschstraße Gewässerausbau	Anerkannt,
Anpassung Bachlauf im Waldstück	Bad Wurzach, 29.07.2021