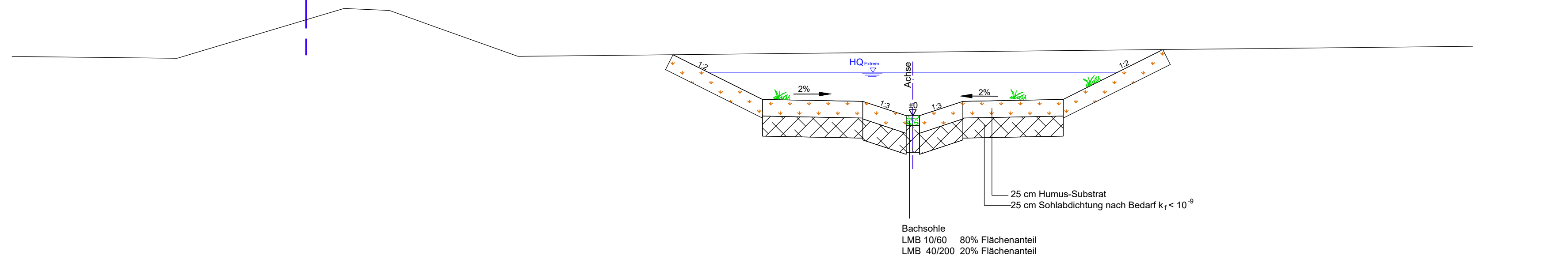
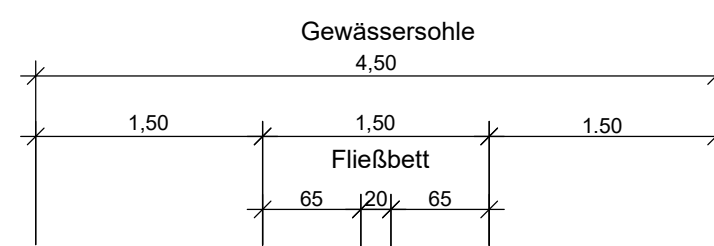


Gewässerrandstreifen

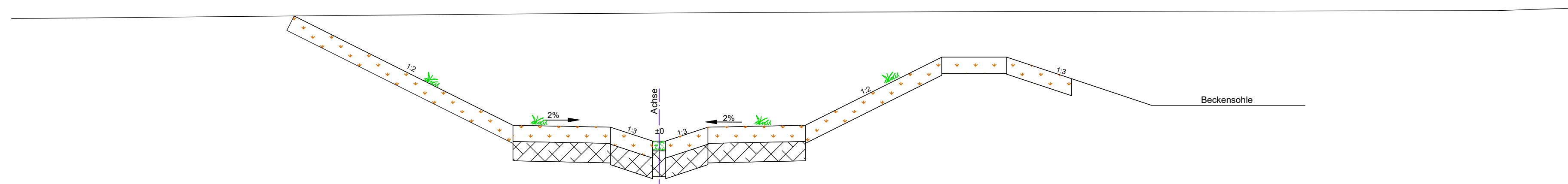
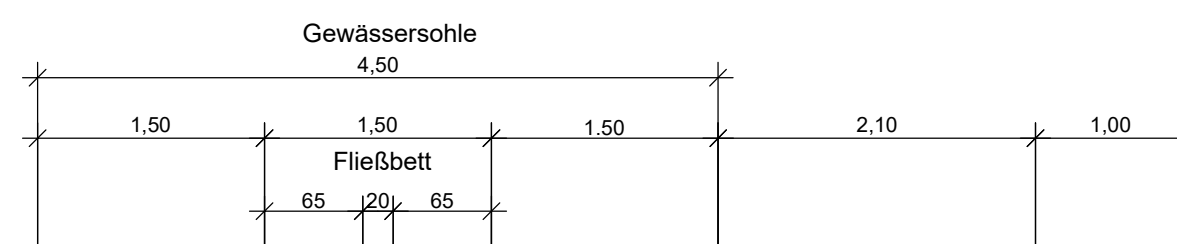
Regelquerprofil

0+080



Regelquerprofil

0+260



**FASSNACHT
INGENIEURE** | | | |

Ziegeleistraße 3, 88410 Bad Wurzach
+49 7564 9306-0, info@fassnacht-ingenieure.de
www.fassnacht-ingenieure.de

Plan Nr.
4-11.2-RQ

Planungsstand
Genehmigung

Maßstab
1: 50

Koordinatensystem
UTM 32N
NHN, Status 170

Bauherr
Gemeinde Baidt

Kreis Ravensburg

Projekt
8092127.01

Hochwasserschutz Hirschstraße
Gewässerausbau

Regelquerprofile
Achse Bach Geigensack

bearbeitet HM

gezeichnet HC

geprüft

Anerkannt,

Bad Wurzach, 29.07.2021